



Администрация Пермского муниципального округа Пермского края  
Комитет имущественных отношений

## РАСПОРЯЖЕНИЕ

13.03.2025

№ 754

### **Об установлении публичного сервитута на часть земельных участков**

В соответствии со ст. 23, гл. V.7 Земельного кодекса Российской Федерации, Федеральным законом от 25.10.2001 № 137-ФЗ «О введении в действие Земельного кодекса Российской Федерации», пп. 3.2.5 п. 3.2 разд. 3 Положения о комитете имущественных отношений администрации Пермского муниципального округа, утвержденного решением Думы Пермского муниципального округа Пермского края от 29.11.2022 № 48, на основании ходатайства публичного акционерного общества «Россети Урал» (ИНН 6671163413, ОГРН 1056604000970) (далее - ПАО «Россети Урал») от 26.02.2025 № 2350:

1. Установить в интересах ПАО «Россети Урал» публичный сервитут общей площадью 189 кв.м на часть земельных участков:

- с кадастровым номером 59:32:0640001:969 (22 кв.м), расположенный по адресу: Пермский край, муниципальный округ Пермский, деревня Берег Камы, улица Береговая, з/у 24;

- в кадастровом квартале 59:32:0640001 (167 кв.м), расположенный по адресу: Пермский край, Пермский муниципальный округ.

Цель: Эксплуатация объекта электросетевого хозяйства ВЛ-0,4 кВ ф. Поселок (по сущ.оп.№10-11) от ТП-44004.

Срок: 49 лет.

2. Утвердить границы публичного сервитута земельного участка, указанного в п. 1 настоящего распоряжения, согласно прилагаемой схеме расположения границ публичного сервитута.

3. Срок, в течение которого использование указанного в п. 1 настоящего распоряжения земельного участка в соответствии с их разрешенным использованием будет невозможно или существенно затруднено в связи с осуществлением сервитута – продолжительность не превышает три месяца для земельных участков, предназначенных для жилищного строительства (в том числе индивидуального жилищного строительства), ведения личного подсобного



хозяйства, садоводства, огородничества; не превышает один год - в отношении иных земельных участков.

4. Порядок установления зон с особыми условиями использования территорий и содержание ограничений прав на земельные участки в границах таких зон установлен Постановлением Правительства РФ от 24.02.2009 № 160 «О порядке установления охранных зон объектов электросетевого хозяйства и особых условий использования земельных участков, расположенных в границах таких зон».

5. Плата за публичный сервитут устанавливается в соответствии с Федеральным законом от 29.07.1998 № 135-ФЗ «Об оценочной деятельности в Российской Федерации» и методическими рекомендациями, утверждёнными приказом Минэкономразвития России от 04.06.2019 № 321, а также в приложении № 3 к настоящему распоряжению.

6. Комитету имущественных отношений администрации Пермского муниципального округа в течение 5 рабочих дней со дня подписания настоящего распоряжения:

6.1. направить настоящее распоряжение в Управление Федеральной службы государственной регистрации, кадастра и картографии по Пермскому краю;

6.2. направить настоящее распоряжение в ПАО «Россети Урал»;

6.3. разместить настоящее распоряжение на официальном сайте Пермского муниципального округа в информационно-телекоммуникационной сети «Интернет» ([www.permokrug.ru](http://www.permokrug.ru)).

7. ПАО «Россети Урал» привести земельные участки в состояние пригодное для использования в соответствии с разрешенным использованием в срок не позднее 3 (трех) месяцев после завершения строительства или эксплуатации инженерного сооружения, для размещения которого был установлен публичный сервитут.

8. Настоящее распоряжение вступает в силу со дня его подписания.

9. Контроль исполнения распоряжения возложить на заместителя председателя комитета М.В. Королеву.

Председатель комитета



Е.А. Демидова









Приложение № 1  
к распоряжению  
комитета имущественных  
отношений администрации  
Пермского муниципального округа  
от 13.03.2025 № 754

**СХЕМА РАСПОЛОЖЕНИЯ ГРАНИЦ ПУБЛИЧНОГО СЕРВИТУТА**  
Эксплуатация объекта электросетевого хозяйства ВЛ-0,4 кВ ф.Поселок (по сущ.оп.№10-11)  
от ТП-44004



Масштаб 1:2000

- |   |   |
|---|---|
| <b>УСЛОВНЫЕ ОБОЗНАЧЕНИЯ</b>   |   |
|  | - границы устанавливаемого публичного сервитута                                 |
|  | - ось линии, контур объекта   |
|  | - границы муниципального образования, населенных пунктов                        |
|  | - границы кадастрового квартала   |
|  | - границы земельных участков, попадающих в зону публичного сервитута            |
|  | 1 - обозначение характерной точки границы устанавливаемого публичного сервитута |
| 59:32:0640001   | - кадастровый номер земельного участка  |
| 59:32:0600000   | - кадастровый номер квартала  |
| г. Пермь  | - наименование муниципального образования, населенного пункта                   |

Приложение № 2  
к распоряжению  
комитета имущественных  
отношений администрации  
Пермского муниципального округа  
от 13.03.2025 № 754

**ОПИСАНИЕ МЕСТОПОЛОЖЕНИЯ ГРАНИЦ  
ПУБЛИЧНОГО СЕРВИТУТА**

Перечень характерных точек		
Площадь зоны публичного сервитута 189 кв.м		
Обозначение характерных точек границы	Координаты, м	
	X	Y
1	2	3
1	518212.29	2219966.63
2	518206.38	2219967.73
3	518198.49	2219922.42
4	518196.28	2219921.32
5	518212.29	2219966.63



Приложение № 3  
к распоряжению  
комитета имущественных  
отношений администрации  
Пермского муниципального округа  
от 13.03.2025 № 754

**Расчет платы  
за публичный сервитут**

Плата за публичный сервитут рассчитана в соответствии с п. 4 ст. 39.46 Земельного кодекса Российской Федерации на часть земельного участка:

1. в кадастровом квартале **59:32:0640001**:

- Площадь земельного участка, обремененного сервитутом – 167 кв.м.
- Удельный показатель кадастровой стоимости – 278,62 руб/кв.м.
- Срок публичного сервитута – 49 лет
- Стоимость платы за сервитут:  $167 * 278,62 * 49 * 0,1\% = 2\,279,95$  руб.

**Размер платы за весь срок сервитута – 2 279, 95 рублей (Две тысячи двести семьдесят девять рублей 95 копеек), без учета НДС.**

**Платежные реквизиты  
для внесения платы за публичный сервитут**

**ИНН** 5948066481

**КПП** 594801001

**Наименование получателя** Управление Федерального казначейства по Пермскому краю (Комитет имущественных отношений администрации Пермского муниципального округа)

**Казначейский счет** 03100643000000015600

**Единый казначейский счет** 40102810145370000048

**Отделение Пермь Банка России // УФК по Пермскому краю г. Пермь**

**БИК** 015773997

**ОКТМО** 57546000

**назначение платежа** плата за публичный сервитут распоряжение от 13.03.2025  
№ 754

**КБК** 542 1 11 05 410 14 0000 120